



Краснинский СРЦ
Ким
Иванов 20 18 г.

ПАСПОРТ ДОСТУПНОСТИ
объекта социальной инфраструктуры (ОСИ)
№ КСРЦ-Очаг 31.05.2018

1. Общие сведения об объекте

- 1.1 Наименование (вид) объекта Социальная защита населения. Другие
- 1.2 Адрес объекта обл. Липецкая, Краснинский р-н, с. Красное, ул. Коммунальная, д. 12а
- 1.3 Сведения о размещении объекта:
- отдельно стоящее здание 2 этажей, 602,1 кв.м
 - часть здания этажей (или на 1 этаже), кв.м
 - наличие прилегающего земельного участка Да, 4122 кв.м
 - 1.4 Год постройки здания 1968, последнего капитального ремонта 2009
 - 1.5 Дата предстоящих плановых ремонтных работ: текущего, капитального

Сведения об организации, расположенной на объекте

- 1.6 Название организации (учреждения) Областное казённое учреждение "Краснинский социально-
полное юридическое наименование - согласно Уставу Областное казённое учреждение "Краснинский социально-
краткое наименование ОКУ Краснинский СРЦ
1.7 Юридический адрес организации (учреждения) обл. Липецкая, Краснинский р-н, с. Красное, ул. Коммунальная, д. 12а
- 1.8 Основание для пользования объектом Оперативное управление
- 1.9 Форма собственности государственная собственность
- 1.10 Территориальная принадлежность региональная
- 1.11 Вышестоящая организация (наименование) Управление социальной защиты населения Липецкой области
- 1.12 Адрес вышестоящей организации, другие координаты обл. Липецкая, г. Липецк, ул. Плеханова, д. 33

2. Характеристика деятельности организации на объекте (по обслуживанию населения)

- 2.1 Сфера деятельности Социальная защита населения->Другие
- 2.2 Виды оказываемых услуг Социально-бытовые услуги: Предоставление условий для проведения санитарно-гигиенических процедур; Предоставление в пользование мебели; Уборка жилых помещений; Социальная помощь и реабилитация несовершеннолетних, находящихся в трудной жизненной ситуации; Социально-психологические услуги: Психологическая помощь и поддержка; Социально-психологическое консультирование; Социальные услуги с обеспечением проживания; Социальная реабилитация; Социально-медицинские услуги: Выполнение процедур, связанных с наблюдением здоровья получателей социальных услуг; Проведение оздоровительных мероприятий; Систематическое наблюдение за получателями социальных услуг для выявления отклонений в состоянии их здоровья; врачебное наблюдение за состоянием здоровья детей; Консультирование по социально-медицинским вопросам; Проведение занятий, обучающих здоровому образу жизни; Социально-педагогические услуги: Социально-педагогическая коррекция; Организация досуга; Социально-педагогическое консультирование; Социально-правовые во всех формах социального обслуживания; Социально-трудовые
- 2.3 Форма оказания услуг на объекте
- 2.4 Категория обслуживаемого населения по возрасту: Дети
- 2.5 Категория обслуживаемых инвалидов:
- 2.6 Плановая мощность: 16 вместимость 16 пропускная способность Нет
- 2.7 Участие в исполнении ИПР инвалида, ребенка-инвалида (да, нет) Нет

3. Состояние доступности объекта

- 3.1 Путь следования к объекту пассажирским транспортом
От остановки общественного транспорта "Аптека" по тротуарной дорожке до поворота на право, далее по дороге до ворот центра.
наличие адаптированного пассажирского транспорта к объекту Нет
- 3.2 Путь к объекту от ближайшей остановки пассажирского транспорта:
- 3.2.1 расстояние до объекта от остановки транспорта 400 м.
- 3.2.2 время движения (пешком) 10 мин.
- 3.2.3 наличие выделенного от проезжей части пешеходного пути Да
- 3.2.4 Перекрестки: Нет
- 3.2.5 Информация на пути следования к объекту: Нет
- 3.2.6 Перепады высоты на пути: Нет описание:

Их обустройство для инвалидов на колясках: **Нет**

3.3 Организация доступности объекта для инвалидов – форма обслуживания*

№ п/п	Категория инвалидов (вид нарушения)	Вариант организации доступности объекта (формы обслуживания)*
1.	Все категории инвалидов и МГН <i>в том числе инвалиды:</i>	ДУ
2.	передвигающиеся на креслах-колясках	ДУ
3.	с нарушениями опорно-двигательного аппарата	Б
4.	с нарушениями зрения	ДУ
5.	с нарушениями слуха	Б
6.	с нарушениями умственного развития	Б

* - указывается один из вариантов: «А», «Б», «ДУ», «ВНД»

3.4 Состояние доступности основных структурно-функциональных зон

№ п/п	Основные структурно-функциональные зоны	Состояние доступности, в том числе для основных категорий инвалидов**
1	Этаж 1 -> Территория, прилегающая к зданию	ДП-И(С, У), ДЧ-И(К, О, Г)
2	Этаж 1 -> Вход в здание	ДП-И(О), ДЧ-И(К, С), ДУ-И(Г, У)
3	Этаж 1 -> Пути движения внутри здания	ДП-И(О), ДЧ-И(К, С), ДУ-И(Г, У)
4	Этаж 1 -> Зона целевого назначения	ДЧ-И(К, С), ДУ-И(О, Г, У)
5	Этаж 1 -> Санитарно-гигиенические помещения	ДЧ-И(О, Г, У), ВНД-И(К, С)
6	Этаж 1 -> Средства информации и телекоммуникации	ДП-И(К, О, Г), ДУ-И(У)ВНД-И(С)
7	Путь следования к объекту	ДП-И(О), ДЧ-И(С), ДУ-И(К, Г, У)

** Указывается: ДП-В - доступно полностью всем; ДП-И (К, О, С, Г, У) - доступно (указать категории инвалидов); ДЧ-В - доступно частично всем; ДЧ-И (К, О, С, Г, У) - доступно частично избирательно (указать категории инвалидов); ДУ - доступно условно; ВНД-П - недоступно полностью всем; ВНД-И(К, О, С, Г, У) - недоступно только для (указать категории инвалидов)

3.5 Итоговое заключение о состоянии доступности ОСИ:

ДЧ-В(

4. Управленческое решение

4.1 Рекомендации по адаптации основных структурных элементов объекта

№№ п/п	Основные структурно-функциональные зоны объекта	Рекомендации по адаптации объекта (вид работы)*
1	Территория, прилегающая к зданию	
2	Вход в здание	Этаж 1: Вход в здание (крыльцо до 80 см, тамбур, лестница наружная, пандус отдельно от лестницы)->снизить высоту порога до 1,4 см., сделать контрастную окраску первой ступени, сделать контрастную окраску последней ступени, установить рельефно-тактильную разметку перед лестницей, установить <u>опорные поручни с обеих сторон</u>
3	Пути движения внутри здания	Этаж 1: Пути движения (коридор/холл): Коридор/холл: 33, 10, 2а, 2, 34->предусмотреть наличие <u>тактильных направляющих</u>
4	Зона целевого назначения	Этаж 1: Зона обслуживания (обслуживание в кабинете): Обслуживание в кабинете: 35->снизить высоту порога до 1,4 см.
5	Санитарно-гигиенические помещения	Этаж 1: Санузлы (кабины открытые, раковина): Санузел отдельный: 38->снизить высоту порога до 1,4 см., увеличить дверной проем до 90 см., оборудовать кабину для инвалидов, увеличить глубину зоны для кресла-коляски рядом с раковиной до 1,3 м., увеличить ширину зоны для кресла-коляски рядом с раковиной до 85 см. <u>установить опорные поручни</u>
6	Средства информации и телекоммуникации	Этаж 1: Средства информации и телекоммуникации->установить рельефные таблички доступности, разместить тактильную информацию на поручнях лестниц, оборудовать помещение текстфоном(текстовым телефоном), оборудовать помещение телефоном с усилением звука и <u>увеличенными тактильными клавишами</u>
7	Путь следования к объекту	Работ по адаптации путей следования к объекту не требуется
8	Все зоны и участки	Модернизировать требуется зону «Вход в здание», а именно: снизить высоту порога до 1,4 см., сделать контрастную окраску первой ступени, сделать контрастную окраску последней ступени, установить рельефно-тактильную разметку перед лестницей, установить опорные поручни с обеих сторон; Модернизировать требуется зону «Пути движения внутри здания», а именно: предусмотреть наличие тактильных направляющих; Модернизировать требуется зону «Зона целевого назначения», а именно: снизить высоту порога до 1,4 см.; Модернизировать требуется зону «Санитарно-гигиенические помещения», а именно: снизить высоту порога до 1,4 см., увеличить дверной проем до 90 см., оборудовать кабину для инвалидов, увеличить глубину зоны для кресла-коляски рядом с раковиной до 1,3 м., увеличить ширину зоны для кресла-коляски рядом с раковиной до 85 см., установить опорные поручни; Модернизировать требуется зону «Средства информации и телекоммуникации», а именно: установить рельефные таблички доступности, разместить тактильную информацию на поручнях лестниц, оборудовать помещение текстфоном(текстовым телефоном), оборудовать помещение телефоном с усилением звука и увеличенными тактильными клавишами

*- указывается один из вариантов (видов работ): не требуется; ремонт (текущий, капитальный); индивидуальное решение с ТСП; технические решения невозможны -- организация альтернативной формы обслуживания

4.2 Период проведения работ в рамках исполнения

(указывается наименование документа: программы, плана)

4.3 Ожидаемый результат (по состоянию доступности) после выполнения работ по адаптации
ДП-И(О), ДУ-И(К,С,Г,У)

Оценка результата исполнения программы, плана (по состоянию доступности)

4.4 Для принятия решения

Согласование

Имеется заключение уполномоченной организации о состоянии доступности объекта (наименование документа и выдавшей его)

4.5 Информация размещена (обновлена) на Карте доступности субъекта РФ, дата:

<http://www.dostupno48.ru/>

(наименование сайта, портала)

5. Особые отметки

Паспорт сформирован на основании:

1. Анкеты (информации об объекте): от 31.05.2018
2. Акта обследования объекта: № акта КСРЦ-Очаг 31.05.2018
3. Решения Комиссии:

Обследование проведено ИП Сухапова





УТВЕРЖДАЮ
 Руководитель учреждения
 директор ОКУ "Краснинский СРЦ"
 С.В.Ким
 июня 20 18 г.

АКТ ОБСЛЕДОВАНИЯ
объекта социальной инфраструктуры (ОСИ)
К ПАСПОРТУ ДОСТУПНОСТИ ОБЪЕКТА
 № КСРЦ-Очаг_31.05.2018

Краснинский муниципальный район
 Наименование территориального
 образования субъекта Российской
 Федерации

«___» _____ 20__ г.

1. Общие сведения об объекте

- 1.1 Наименование (вид) объекта Социальная защита населения. Другие.
- 1.2 Адрес объекта обл. Липецкая, Краснинский р-н, с. Красное, ул. Коммунальная, д. 12а
- 1.3 Сведения о размещении объекта:
 - отдельно стоящее здание 2 этажей, 662,1 кв.м.
 - часть здания 1 этажей (или на 1 этаже), кв.м.
 - наличие прилегающего земельного участка Да, 4122 кв.м.
 1.4 Год постройки здания 1968, последнего капитального ремонта 2009
 1.5 Дата предстоящих плановых ремонтных работ: текущего капитального
 1.6 Название организации (учреждения) Областное казенное учреждение "Краснинский социально- реабилитационный центр для несовершеннолетних "Очаг"
 полное юридическое наименование - согласно Уставу
 краткое наименование ОКУ Краснинский СРЦ
 1.7 Юридический адрес организации (учреждения) обл. Липецкая, Краснинский р-н, с. Красное, ул. Коммунальная, д. 12а

2. Характеристика деятельности организации на объекте

Дополнительная информация _____

3. Состояние доступности объекта

3.1 Путь следования к объекту пассажирским транспортом

От остановки общественного транспорта "Аптека" по тротуарной дороге до поворота на право, далее по дороге до ворот центра (зеленые ворота).

Наличие адаптированного пассажирского транспорта к объекту Нет

3.2 Путь к объекту от ближайшей остановки пассажирского транспорта:

- 3.2.1 расстояние до объекта от остановки транспорта 400 м.
 3.2.2 время движения (пешком) 10 мин.
 3.2.3 наличие выделенного от проезжей части пешеходного пути Да
 3.2.4 Перекрестки: Нет
 3.2.5 Информация на пути следования к объекту: Нет
 3.2.6 Перепады высоты на пути: Нет описание:
 Их обустройство для инвалидов на коляске: Нет описание:

3.3 Организация доступности объекта для инвалидов – форма обслуживания

№ п/п	Категория инвалидов (вид нарушения)	Вариант организации доступности объекта (формы обслуживания)*
1.	Все категории инвалидов и МГН <i>в том числе инвалиды:</i>	ДУ
2.	передвигающиеся на креслах-колясках	ДУ
3.	с нарушениями опорно-двигательного аппарата	Б
4.	с нарушениями зрения	ДУ
5.	с нарушениями слуха	Б
6.	с нарушениями умственного развития	Б

* - указывается один из вариантов: «А», «Б», «ДУ», «ВНД»

3.4 Состояние доступности основных структурно-функциональных зон

№ п/п	Основные структурно-функциональные зоны	Состояние доступности, в том числе для основных категорий инвалидов**	Приложение	
			№ на плане	№ фото
1	Этаж 1 -> Территория, прилегающая к зданию	ДП-И(С, У), ДЧ-И(К, О, Г)		IMGF2452.JPG, IMGF2447.JPG, IMGF2453.JPG
2	Этаж 1 -> Вход в здание	ДП-И(О), ДЧ-И(К, С), ДУ-И(Г, У)		IMGF2446.JPG, IMGF2442.JPG, IMGF2445.JPG, IMGF2439.JPG

4	Этаж 1 -> Зона целевого назначения	ДЧ-И(К, С), ДУ-И(О, Г, У)	35	IMG2426.JPG, IMG2425.JPG
---	------------------------------------	---------------------------	----	--------------------------

5	Этаж I -> Санитарно-гигиенические помещения	ДЧ-И(О, Г, У), ВНД-И(К, С)	38	IMG2429.JPG, IMG2428.JPG, IMG2430.JPG
6	Этаж I -> Средства информации и телекоммуникации	ДП-И(К, О, Г), ДУ-И(У)ВНД-И(С)		IMG2438.JPG, IMG2437.JPG, IMG2440.JPG, IMG2426.JPG
7	Путь следования к объекту	ДП-И(О), ДЧ-И(С), ДУ-И(К, Г, У)		

** Указывается: ДП-В - доступно полностью всем; ДП-И(К, О, С, Г, У) - доступно полностью избирательно (указать категории и инвалидов); ДЧ-В - доступно частично всем; ДЧ-И(К, О, С, Г, У) - доступно частично избирательно (указать категории инвалидов); ДУ - доступно условно, ВНД - недоступно

3.5 ИТОГОВОЕ ЗАКЛЮЧЕНИЕ о состоянии доступности ОСИ:

ДЧ-В

4. Управленческое решение (проект)

4.1 Рекомендации по адаптации основных структурных элементов объекта:

№№ п/п	Основные структурно-функциональные зоны объекта	Рекомендации по адаптации объекта (вид работы)*
1	Территория, прилегающая к зданию	
2	Вход в здание	Этаж I: Вход в здание (крыльцо до 80 см, тамбур, лестница наружная, пандус отдельно от лестницы)->снизить высоту порога до 1,4 см., сделать контрастную окраску первой ступени, сделать контрастную окраску последней ступени, установить рельефно-тактильную разметку перед лестницей, установить опорные поручни с обеих сторон
3	Пути движения внутри здания	Этаж I: Пути движения (коридор/холл): Коридор/холл: 33, 10, 2а, 2, 34->предусмотреть наличие тактильных направляющих
4	Зона целевого назначения	Этаж I: Зона обслуживания (обслуживание в кабинете): Обслуживание в кабинете: 35->снизить высоту порога до 1,4 см.
5	Санитарно-гигиенические помещения	Этаж I: Санузлы (кабины открытые, раковина): Санузел отдельный: 38->снизить высоту порога до 1,4 см., увеличить дверной проем до 90 см., оборудовать кабину для инвалидов, увеличить глубину зоны для кресла-коляски рядом с раковиной до 1,3 м., увеличить ширину зоны для кресла-коляски рядом с раковиной до 85 см., установить опорные поручни
6	Средства информации и телекоммуникации	Этаж I: Средства информации и телекоммуникации->установить рельефные таблички доступности, разместить тактильную информацию на поручнях лестниц, оборудовать помещение текстофоном (текстовым телефоном), оборудовать помещение телефоном с усилением звука и увеличенными тактильными клавишами
7	Путь следования к объекту	Работ по адаптации путей следования к объекту не требуется
8	Все зоны и участки	Модернизировать требуется зону «Вход в здание», а именно: снизить высоту порога до 1,4 см., сделать контрастную окраску первой ступени, сделать контрастную окраску последней ступени, установить рельефно-тактильную разметку перед лестницей, установить опорные поручни с обеих сторон, модернизировать требуется зону «Пути движения внутри здания», а именно: предусмотреть наличие тактильных направляющих. Модернизировать требуется зону «Зона целевого назначения», а именно: снизить высоту порога до 1,4 см., модернизировать требуется зону «Санитарно-гигиенические помещения», а именно: снизить высоту порога до 1,4 см., увеличить дверной проем до 90 см., оборудовать кабину для инвалидов, увеличить глубину зоны для кресла-коляски рядом с раковиной до 1,3 м., увеличить ширину зоны для кресла-коляски рядом с раковиной до 85 см., установить опорные поручни. Модернизировать требуется зону «Средства информации и телекоммуникации», а именно: установить рельефные таблички доступности, разместить тактильную информацию на поручнях лестниц, оборудовать помещение текстофоном (текстовым телефоном), оборудовать помещение телефоном с усилением звука и увеличенными тактильными клавишами

* - указывается один из вариантов (видов работ): не требуется, ремонт (текущий, капитальный), индивидуальное решение с ТСП, технические решения невозможны - организация альтернативной формы обслуживания

4.2 Период проведения работ в рамках исполнения

(указывается наименование документа: программы, плана)

4.3 Ожидаемый результат (по состоянию доступности) после выполнения работ по адаптации

Оценка результата исполнения программы, плана (по состоянию доступности)

4.4 Для принятия решения (требуется/не требуется):

4.4.1. Согласование на Комиссии

(наименование Комиссии по координации деятельности в сфере обеспечения доступной среды жизнедеятельности для инвалидов и других МГН)

4.4.2. Согласование работ с надзорными органами

4.4.3. Техническая экспертиза, разработка проектно-сметной документации

4.4.4. Согласование с вышестоящей организацией (собственником объекта)

4.4.5. Согласование с общественными организациями инвалидов

4.4.6. Другое

Имеется заключение уполномоченной организации о состоянии доступности объекта (наименование документа и выдавшей его)

4.7 Информация может быть размещена (обновлена) на Карте доступности субъекта Российской Федерации:

<http://www.dostupno48.ru/>

(наименование сайта, портала)

5. Особые отметки

ПРИЛОЖЕНИЯ:


Результаты обследования.

1	Территория, прилегающая к зданию	на <u>6</u> л.
2	Вход в здание	на <u>6-7</u> л.
3	Пути движения внутри здания	на <u>7</u> л.
4	Зона целевого назначения	на <u>8</u> л.
5	Санитарно-гигиенические помещения	на <u>8-9</u> л.
6	Средства информации и телекоммуникации	на <u>9-10</u> л.

Результаты фотофиксации на объекте _____ на _____ л.
Потажные планы, паспорт БТИ _____ на _____ л.

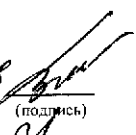
Другое (в том числе дополнительная информация о путях движения к объекту):

Руководитель рабочей группы Директор ОКУ "Крастинский с/пс"
(Должность, Ф.И.О.)



(подпись)

В том числе:


Представители общественных организаций инвалидов Председатель Совета ветеранов и инвалидов В.В. Степанов
(Должность, Ф.И.О.)


(подпись)

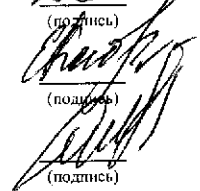
Главный специалист-эксперт отдела ОКУ И.И. Родина
(Должность, Ф.И.О.)


(подпись)

Представители организации, расположенной на объекте Заместитель директора Е.В. Коромыча
(Должность, Ф.И.О.)


(подпись)

Зав. отделом Д.А. Романова
(Должность, Ф.И.О.)


(подпись)

Управленческое решение согласовано « ____ » _____ 20 ____ г.
(протокол № _____)
Комиссией (название) _____

Обследование проведено ИЦ Суханова



I Результаты обследования:

1 Территория, прилегающая к зданию

ОКУ Краснинский СРЦ
(Наименование объекта)

обл. Липецкая, Краснинский р-н, с. Красное, ул. Коммунальная, д. 12а
(Адрес объекта)

№ п/п	Наименование функционально-планировочного элемента	Наличие элемента			Выявленные нарушения и замечания			Работы по адаптации объектов	
		есть/нет	№ на плане	№ фото	Содержание		Значимо для инвалида (категория)	Содержание	Виды работ
1	Территория объекта (вход на территорию, территория без лестниц и пандусов)	есть		IMGP245 2.JPG, IMGP244 7.JPG, IMGP245 3.JPG	Вход на территорию		К, О, С, Г		
					Вход на территорию		К, О, С, Г		
					указатели направления движения	Нет	К, О, Г		

II Заключение по зоне:

Наименование структурно-функциональной зоны	Состояние доступности* (к пункту 3.4 Акта обследования ОСИ)	Приложение		Рекомендации по адаптации (вид работы)** к пункту 4.1 Акта обследования ОСИ
		№ на плане	№ фото	
Территория, прилегающая к зданию	ДП-И(С, У), ДЧ-И(К, О, Г)		IMGP2452.JPG, IMGP2447.JPG, IMGP2453.JPG	

* указывается: ДП-В - доступно полностью всем; ДП-И (К, О, С, Г, У) – доступно полностью избирательно (указать категории инвалидов); ДЧ-В - доступно частично всем; ДЧ-И (К, О, С, Г, У) – доступно частично избирательно (указать категории инвалидов); ДУ - доступно условно, ВИД - недоступно.

**указывается один из вариантов: не требуется, ремонт (текущий, капитальный); индивидуальное решение с ТСР; технические решения невозможны – организация альтернативной формы обслуживания.

Комментарий к заключению: _____

I Результаты обследования:

2 Вход в здание

ОКУ Краснинский СРЦ
(Наименование объекта)

обл. Липецкая, Краснинский р-н, с. Красное, ул. Коммунальная, д. 12а
(Адрес объекта)

№ п/п	Наименование функционально-планировочного элемента	Наличие элемента			Выявленные нарушения и замечания			Работы по адаптации объектов	
		есть/нет	№ на плане	№ фото	Содержание		Значимо для инвалида (категория)	Содержание	Виды работ
1	Вход в здание (крыльцо до 80 см, тамбур, лестница наружная, пандус отдельно от лестницы)	есть		IMGP244 6.JPG, IMGP244 2.JPG, IMGP244 5.JPG, IMGP243 9.JPG	Дверной проём				
					высота внутреннего порога	3	К	снизить высоту порога до 1,4 см.	Ремонт капитальный
					высота наружного порога	5	К	снизить высоту порога до 1,4 см.	Ремонт капитальный
					Лестница наружная				

				Контрастная окраска ступеней					
				первая ступень	Нет	С	сделать контрастную окраску первой ступени	Ремонт текущий	
				последняя ступень	Нет	С	сделать контрастную окраску последней ступени	Ремонт текущий	
				Рельефная (тактильная) полоса перед маршем	Нет	С	установить рельефно-тактильную разметку перед лестницей	Ремонт текущий	
				Пандус наружный (отдельно от лестницы)					
				Поручни с двух сторон	Нет	К, О	установить опорные поручни с обеих сторон	Ремонт капитальный	

II Заключение по зоне:

Наименование структурно-функциональной зоны	Состояние доступности* (к пункту 3.4 Акта обследования ОСИ)	Приложение		Рекомендации по адаптации (вид работы)** к пункту 4.1 Акта обследования ОСИ
		№ на плане	№ фото	
Вход в здание	ДП-И(О), ДЧ-И(К, С), ДУ-И(Г, У)		IMGP2446.JPG, IMGP2442.JPG, IMGP2445.JPG, IMGP2439.JPG	Этаж 1: Вход в здание (крыльцо до 80 см, тамбур, лестница наружная, пандус отдельно от лестницы) -> снизить высоту порога до 1,4 см., сделать контрастную окраску первой ступени, сделать контрастную окраску последней ступени, установить рельефно-тактильную разметку перед лестницей, установить опорные поручни с обеих сторон

* указывается: ДП-В - доступно полностью всем; ДП-И (К, О, С, Г, У) - доступно полностью избирательно (указать категории инвалидов); ДЧ-В - доступно частично всем; ДЧ-И (К, О, С, Г, У) - доступно частично избирательно (указать категории инвалидов); ДУ - доступно условно, ВНД - недоступно.

**указывается один из вариантов: не нуждается; ремонт (текущий, капитальный); индивидуальное решение с ТСР; технические решения невозможны - организация альтернативной формы обслуживания.

Комментарий к заключению: _____

Приложение 3
к Акту обследования ОСИ к паспорту
доступности ОСИ
№ КСРП-Очаг_31.05.2018
от «18» 06 2018 г.

I Результаты обследования:

3 Пути движения внутри здания

ОКУ Краснинский СРЦ
(Наименование объекта)

обл. Липецкая, Краснинский р-н, с. Краснос. ул. Коммунальная, д. 12а
(Адрес объекта)

№ п/п	Наименование функционально-планировочного элемента	Наличие элемента		Выявленные нарушения и замечания			Работы по адаптации объектов		
		есть/нет	№ на плане	№ фото	Содержание	Значимо для инвалида (категория)	Содержание	Виды работ	
1	Пути движения (коридор/холл)	есть	33, 10, 2а, 2, 34	IMGP2427.JPG, IMGP2433.JPG, IMGP2434.JPG, IMGP2435.JPG	Коридор/холл	К, О, С			
					Коридор/холл	К, О, С			
					Тактильная полоса	Нет	С	предусмотреть наличие тактильных направляющих	Ремонт текущий

II Заключение по зоне:

Наименование структурно-функциональной зоны	Состояние доступности* (к пункту 3.4 Акта обследования ОСИ)	Приложение		Рекомендации по адаптации (вид работы)** к пункту 4.1 Акта обследования ОСИ
		№ на плане	№ фото	
Пути движения внутри здания	ДП-И(О), ДЧ-И(К, С), ДУ-И(Г, У)	33, 10, 2а, 2, 34,	IMGP2427.JPG, IMGP2433.JPG, IMGP2434.JPG, IMGP2435.JPG	Этаж 1: Пути движения (коридор/холл): Коридор/холл: 33, 10, 2а, 2, 34->предусмотреть наличие тактильных направляющих

* указывается: ДП-В - доступно полностью всем; ДП-И (К, О, С, Г, У) - доступно полностью избирательно (указать категории инвалидов); ДЧ-В - доступно частично всем; ДЧ-И (К, О, С, Г, У) - доступно частично избирательно (указать категории инвалидов); ДУ - доступно условно, ВНД - недоступно.

**указывается один из вариантов: не нуждается; ремонт (текущий, капитальный); индивидуальное решение с ТСР; технические решения невозможны - организация альтернативной формы обслуживания.

Комментарий к заключению: _____

I Результаты обследования:

4 Зона целевого назначения

ОКУ Краснинский СРЦ
(Наименование объекта)

обл. Липецкая, Краснинский р-н, с. Красное, ул. Коммунальная, д. 12а
(Адрес объекта)

№ п/п	Наименование функционально-планировочного элемента	Наличие элемента			Выявленные нарушения и замечания			Работы по адаптации объектов	
		есть/нет	№ на плане	№ фото	Содержание		Значимо для инвалида (категория)	Содержание	Виды работ
1	Зона обслуживания (обслуживание в кабинете)	есть	35	IMG2426.JPG, IMG2425.JPG	Обслуживание в кабинете		К, О		
					Кабинет директора		К, О		
					высота внутреннего порога	3	К	снизить высоту порога до 1,4 см.	Ремонт капитальный
				высота наружного порога	3	К	снизить высоту порога до 1,4 см	Ремонт капитальный	

II Заключение по зоне:

Наименование структурно-функциональной зоны	Состояние доступности* (к пункту 3.4 Акта обследования ОСИ)	Приложение		Рекомендации по адаптации (вид работы)** к пункту 4.1 Акта обследования ОСИ
		№ на плане	№ фото	
Зона целевого назначения	ДЧ-И(К, С), ДУ-И(О, Г, У)	35	IMG2426.JPG, IMG2425.JPG	Этаж 1: Зона обслуживания (обслуживание в кабинете): Обслуживание в кабинете. 35->снизить высоту порога до 1,4 см

* указывается: ДП-В - доступно полностью всем; ДП-И (К, О, С, Г, У) – доступно полностью избирательно (указать категорию инвалидов); ДЧ-В - доступно частично всем; ДЧ-И (К, О, С, Г, У) - доступно частично избирательно (указать категорию инвалидов); ДУ - доступно условно, ВНД - недоступно.

**указывается один из вариантов: не нуждается, ремонт (текущий, капитальный); индивидуальное решение с ТСР, технические решения невозможны - организация альтернативной формы обслуживания.

Комментарий к заключению: _____

I Результаты обследования:

5 Санитарно-гигиенические помещения

ОКУ Краснинский СРЦ
(Наименование объекта)

обл. Липецкая, Краснинский р-н, с. Красное, ул. Коммунальная, д. 12а
(Адрес объекта)

№ п/п	Наименование функционально-планировочного элемента	Наличие элемента			Выявленные нарушения и замечания			Работы по адаптации объектов	
		есть/нет	№ на плане	№ фото	Содержание		Значимо для инвалида (категория)	Содержание	Виды работ
1	Санузлы (кабины открытые, раковина)	есть	38	IMG2429.JPG, IMG2428.JPG, IMG2430.JPG	Санузел отдельный		К, О, С		
					Санузел отдельный		К, О, С		
					высота внутреннего порога	4	К	снизить высоту порога до 1,4 см	Ремонт капитальный
					Ширина проема двери в санузел	68	К	увеличить дверной проем до 90 см.	Ремонт капитальный
				Количество кабин, оборудованных для инвалидов	0	К, О	оборудовать кабину для инвалидов	Реконструкция	

				Раковина				
				зона у раковины для кресла-коляски (минимальная глубина)	54	К	увеличить глубину зоны для кресла-коляски рядом с раковиной до 1,3 м.	Ремонт капитальный
				зона у раковины для кресла-коляски (минимальная ширина)	52	К	увеличить ширину зоны для кресла-коляски рядом с раковиной до 85 см.	Ремонт капитальный
				опорный поручень	Нет	К	установить опорные поручни	Ремонт капитальный

II Заключение по зоне:

Наименование структурно-функциональной зоны	Состояние доступности* (к пункту 3.4 Акта обследования ОСИ)	Приложение		Рекомендации по адаптации (вид работы)** к пункту 4.1 Акта обследования ОСИ
		№ на плане	№ фото	
Санитарно-гигиенические помещения	ДЧ-И(О, I, У), ВНД-И(К, С)	38	IMGP2429.JPG, IMGP2428.JPG, IMGP2430.JPG	Этаж 1: Санузлы (кабины открытые, раковина). Санузлы отдельные: 38->снизить высоту порога до 1,4 см., увеличить дверной проем до 90 см., оборудовать кабину для инвалидов, увеличить глубину зоны для кресла-коляски рядом с раковиной до 1,3 м., увеличить ширину зоны для кресла-коляски рядом с раковиной до 85 см., установить опорные поручни

* указывается: ДП-В - доступно полностью всем; ДП-И (К, О, С, Г, У) - доступно полностью избирательно (указать категории инвалидов); ДЧ-В - доступно частично всем; ДЧ-И (К, О, С, Г, У) - доступно частично избирательно (указать категории инвалидов); ДУ - доступно условно, ВНД - недоступно.

**указывается один из вариантов: не нуждается; ремонт (текущий, капитальный); индивидуальное решение с ТСП; технические решения невозможны - организация альтернативной формы обслуживания.

Комментарий к заключению: _____

Приложение 6
к Акту обследования ОСИ к паспорту
доступности ОСИ
№ КСРЦ-Очаг_31.05.2018
от « 18 » 06 2018 г.

I Результаты обследования:

6 Средства информации и телекоммуникации
ОКУ Краснинский СРЦ
(Наименование объекта)

обл. Липецкая, Краснинский р-н, с. Красное, ул. Коммунальная, д. 12а
(Адрес объекта)

№ п/п	Наименование функционально-планировочного элемента	Наличие элемента			Выявленные нарушения и замечания			Работы по адаптации объектов	
		есть/нет	№ на плане	№ фото	Содержание	Значимо для инвалида (категория)	Содержание	Виды работ	
1	Средства информации и телекоммуникации	есть		IMGP2438.JPG, IMGP2437.JPG, IMGP2440.JPG, IMGP2426.JPG	Тактильные средства информации о предоставлении услуги				
					маркировка кабинетов приема со стороны ручки	Нет	С	установить рельефные таблички доступности	Ремонт текущий
					на кабинках санитарно-бытовых помещений	Нет	С	установить рельефные таблички доступности	Ремонт текущий
					на поручнях лестниц	Нет	С	разместить тактильную информацию на поручнях лестниц	Ремонт текущий
					Телефоны и таксофоны				
					Текстофоны (текстовые телефоны)	0	Г	оборудовать помещение текстофоном(текстовым телефоном)	Ремонт капитальный
					Телефоны с усилителем звука и увеличенными тактильными клавишами	0	С, Г	оборудовать помещение телефоном с усилителем звука и увеличенными тактильными клавишами	Ремонт капитальный

II Заключение по зоне:

Наименование структурно-функциональной зоны	Состояние доступности* (к пункту 3.4 Акта обследования ОСИ)	Приложение		Рекомендации по адаптации (вид работы)** к пункту 4.1 Акта обследования ОСИ
		№ на плане	№ фото	
Средства информации и телекоммуникации	ДП-И(К, О, Г), ДУ-И(У)ВНД-И(С)		IMG2438.JPG, IMG2437.JPG, IMG2440.JPG, IMG2426.JPG	Этаж 1: Средства информации и телекоммуникации- >установить рельефные таблички доступности, разместить тактильную информацию на поручнях лестницы, оборудовать помещение текстофоном(текстовым телефоном), оборудовать помещение телефоном с усилением звука и увеличенными тактильными клавишами

* указывается: ДП-В - доступно полностью всем; ДП-И (К, О, С, Г, У) – доступно полностью избирательно (указать категории инвалидов); ДЧ-В - доступно частично всем; ДЧ-И (К, О, С, Г, У) -- доступно частично избирательно (указать категории инвалидов); ДУ - доступно условно, ВНД - недоступно.

**указывается один из вариантов: не нуждается, ремонт (текущий, капитальный); индивидуальное решение с ТСП, технические решения невозможны – организация альтернативной формы обслуживания

Комментарий к заключению: _____

Перечень мероприятий по обеспечению доступности

ОКУ Краснинский СРП

в соответствии с требованиями доступности, включая доступность для инвалидов и других маломобильных групп населения на 2013

Дата актуальности 31.05.2018

Этаж 1 -> Пути движения внутри здания -> Пути движения (коридор/холл)

№ помещ. по плану БТИ	Наименование элементов объекта	Доступность				Описание	Фактическая величина	Работы по адаптации объектов
		К	О	С	Г			Содержание
1	2	3				4	5	6
33, 10, 2а, 2, 34	Коридор/холл	х	х	х		не менее 2,5 м		
33, 10, 2а, 2, 34	-Место отдыха и ожидания (наибольшее расстояние между входом в коридор/холл и ближайшим местом отдыха/ожидания или раскладными местами отдыха/ожидания)	х	х	х		не менее 25 м		
33, 10, 2а, 2, 34	-для колясочников: глубина 150 см, ширина 90 см	х	х			не менее 1 ед. на этаж	2	
33, 10, 2а, 2, 34	-для лиц с нарушениями ОДА (О) (расстояние от сидения до полосы движения не менее 60 см)	х	х	х		не менее 1 ед. на этаж	2	
33, 10, 2а, 2, 34	-Наресное оборудование в зоне движения, наибольший выступ			х		не более 10 см.	10	
33, 10, 2а, 2, 34	-Тактильная полоса			х		Наличие	Нет	предусмотреть наличие тактильных направляющих
33, 10, 2а, 2, 34	-Ширина коридора менее 150 см.						Нет	
33, 10, 2а, 2, 34	-Наличие разворотных площадок	х				наличие		
33, 10, 2а, 2, 34	-Разворотная площадка							
33, 10, 2а, 2, 34	-Ширина полосы движения при открытых дверях кабинета	х				не менее 120 см	145	

Этаж 1 -> Средства информации и телекоммуникации -> Средства информации и телекоммуникации

№ помещ. по плану БТИ	Наименование элементов объекта	Доступность				Описание	Фактическая величина	Работы по адаптации объектов
		К	О	С	Г			Содержание
1	2	3				4	5	6
	Визуальные средства информации о предоставлении услуги	х		х	х	наличие	Да	
	-Надписи	х		х	х	наличие	Да	
	-высота прописных букв			х		не менее 2 см	5	
	-освещенность			х		наличие	Да	
	-размещение на высоте	х		х	х	не более 160 см	160	
	-Указатели, пиктограммы, название стенов			х		наличие	Да	
	-высота символов			х		не менее 7,5 см	7,5	
	-освещенность			х		наличие	Да	
	-размещение на высоте	х		х		не более 200 см	120	
	Малогабаритные аудиовизуальные информационно-справочные системы	х	х	х	х	наличие	Не требуется	
	Речевые информаторы и маяки			х		наличие	Не требуется	
	-Звуковой маяк у входа (динамики с радиотрансляцией) с зоной слышимости до 5 м2			х		наличие		
	Световые текстовые табло для вывода оперативной информации			х	х	наличие	Да	
	Тактильные средства информации о предоставлении услуги			х		наличие	Да	
	-маркировка кабинетов приема со стороны ручки			х		наличие	Нет	установить рельефные таблички доступности
	-на кабинетах санитарно-бытовых помещений			х		наличие	Нет	установить рельефные таблички доступности
	-на кнопках управления лифта			х		наличие	Не требуется	
	-на поручнях лестниц			х		наличие	Нет	разместить тактильную информацию на поручнях лестниц
	-размещение на высоте			х		130-140 см	130	
	Телефоны и таксофоны							
	-Таксофон с автоматическим перемещением аппарата на высоте 80 см (В)	х				наличие	Не требуется	
	-Таксофон с автоматическим перемещением аппарата по высоте (АВ)	х				наличие	Не требуется	
	-Текстофоны (текстовые телефоны)				х	не менее 1 шт.	0	оборудовать помещением текстофоном (текстовым телефоном)
	-Телефоны с усилителем звука и увеличенными тактильными клавишами			х	х	не менее 1 шт.	0	оборудовать помещением телефоном с усилителем звука и увеличенными тактильными клавишами

Этаж 1 -> Вход в здание -> Вход в здание (крыльцо до 80 см, тамбур, лестница наружная, пандус отдельно от лестницы)

№ помещ. по плану БТИ	Наименование элементов объекта	Доступность				Описание	Фактическая величина	Работы по адаптации объектов
		К	О	С	Г			Содержание
1	2	3				4	5	6
	Дверной проём							
	-высота внутреннего порога	х				не более 2,5 см	3	снизить высоту порога до 1,4 см.

	-высота наружного порога	X				не более 2,5 см	5	снизить высоту порога до 1,4 см.
	-двери автоматические раздвижные (А)					признак	Нет	
	-двери распашные (Р)					признак	Да	
	-ширина проема в свету	X				не менее 90 см	135	
	Крыльцо (входная площадка)							
	-Высота площадки					норматив не установлен	43	
	-Поручни (ограждение) при высоте площадки более 45 см	X	X	X		наличие		
	-Габариты площадки	X				не менее 220x220 см		
	-глубина	X				не менее 220 см	230	
	-ширина	X				не менее 220 см	220	
	-Навес	X	X	X		наличие	Да	
	-Нескользящее покрытие	X	X	X		наличие	Да	
	Лестница наружная							
	-Высота ступеней и ширина проступи					15x30		
	-Высота подъема ступеней		X	X		не более 15 см.	15	
	-Одинаковая геометрия всех ступеней		X	X		Соблюдается	Да	
	-Ширина проступи		X	X		не менее 30 см.	30	
	-Контрастная окраска ступеней							
	-первая ступень			X		наличие	Нет	сделать контрастную окраску первой ступени
	-последняя ступень			X		наличие	Нет	сделать контрастную окраску последней ступени
	-Нескользящее покрытие		X	X		наличие	Да	
	-Поручни с двух сторон		X	X		наличие	Да	
	-горизонтальные завершения поручня вверху с нетравмирующим окончанием (закруглением)			X		не менее 30 см	30	
	-горизонтальные завершения поручня внизу с нетравмирующим окончанием (закруглением)			X		не менее 30 см	30	
	-на высоте		X	X		85-95 см	95	
	-Рельефная (тактильная) полоса перед маршем			X		наличие	Нет	установить рельефно-тактильную разметку перед лестницей
	-вверху (ширина)			X		60 см		
	-внизу (ширина)			X		60 см		
	Пандус наружный (отдельно от лестницы)	X	X			наличие	Да	
	-Нескользящее покрытие	X	X			наличие	Да	
	-Поручни с двух сторон	X	X			наличие	Нет	установить опорные поручни с обеих сторон
	-высота верхних поручней		X			85-95 см		
	-высота нижних поручней	X				70 см		
	-горизонтальные завершения вверху с нетравмирующим окончанием	X	X			не менее 30 см		
	-горизонтальные завершения внизу с нетравмирующим окончанием	X	X			не менее 30 см		
	-Разворотные площадки							
	-Наличие разворотной площадки вверху	X				наличие	Да	
	-разворотная площадка вверху (глубина)	X				не менее 150 см	160	
	-разворотная площадка вверху (ширина)	X				не менее 150 см	160	
	-Наличие разворотной площадки внизу	X				наличие	Да	
	-разворотная площадка внизу (глубина)	X				не менее 150 см	160	
	-разворотная площадка внизу (ширина)	X				не менее 150 см	160	
	-Уклон	X				h/l - не более 1/12 (8%)	6	
	-Ширина марша	X				не менее 100 см	100	
	Тамбур	X				наличие	Да	
	-Габариты тамбура	X				не менее 220x180 см		
	-глубина	X				не менее 220 см	220	
	-ширина	X				не менее 180 см	195	
	-Дверной проем	X						
	-высота внутреннего порога	X				не более 2,5 см	0	
	-высота наружного порога	X				не более 2,5 см	0	
	-двери автоматические раздвижные (А)					признак	Нет	
	-двери распашные (Р)					признак	Да	
	-ширина проема в свету	X				не менее 90 см	135	

Этаж 1 -> Зона целевого назначения -> Зона обслуживания (обслуживание в кабинете)

№ помещ. по плану БТИ	Наименование элементов объекта	Доступность				Описание	Фактическая величина	Работы по адаптации объектов Содержание
		К	О	С	Г			
1	2	3				4	5	6
35	Кабинет директора	К	О	С	Г			
35	-габариты зоны сидения, глубина	X				не менее 120 см	120	
35	-Дверной проем							
35	-высота внутреннего порога	X				не более 2,5 см	3	снизить высоту порога до 1,4 см.
35	-высота наружного порога	X				не более 2,5 см	3	снизить высоту порога до 1,4 см.
35	-Ширина проема двери в свету	X	X			не менее 90 см	80	
35	-Зона для кресла-коляски	X				не менее 150x150 см		
35	-глубина	X				не менее 150 см	150	
35	-ширина	X				не менее 150 см	150	
35	-Стол с высотой рабочей поверхности	X	X			60-80 см	80	

Этаж 1 -> Территория, прилегающая к зданию -> Территория объекта (вход на территорию, территория без лестниц и пандусов)

№ помещ. по плану БТИ	Наименование элементов объекта	Доступность				Описание	Фактическая величина	Работы по адаптации объектов Содержание
		К	О	С	Г			
1	2	3				4	5	6
	Вход на территорию							
	-Знак доступности учреждения	x	x	x	x	наличие	Да	
	-Путь к главному (специализированному) входу в здание	x	x	x	x			
	-декоративное ограждение, выполняющее направляющую функцию			x		наличие	Да	
	-места отдыха: через 200 м		x			наличие	Да	
	-указатели направления движения	x	x		x	наличие	Нет	
	-ширина полосы движения	x	x			не менее 180 см	300	
	-ширина прохода, калитки, проема в ограждении (в свету)	x	x	x		не менее 90 см	110	

Этаж 1 -> Санитарно-гигиенические помещения -> Санузлы (кабины открытые, раковина)

№ помещ. по плану БТИ	Наименование элементов объекта	Доступность				Описание	Фактическая величина	Работы по адаптации объектов Содержание
		К	О	С	Г			
1	2	3				4	5	6
38	Санузел отдельный							
38	-Дверной проём							
38	-высота внутреннего порога	x				не более 2,5 см	4	снизить высоту порога до 1,4 см.
38	-высота наружного порога	x				не более 2,5 см	0	
38	-Ширина проема двери в свету	x				не менее 90 см	68	увеличить дверной проем до 90 см.
38	-Знак доступности помещения	x	x	x		наличие	Да	
38	-Количество кабин, оборудованных для инвалидов	x	x			не менее 1 ед.	0	оборудовать кабину для инвалидов
38	-Кабины	x	x					
38	-Габариты	x				не менее 180x165 см		
38	-минимальная глубина	x				не менее 180 см		
38	-минимальная ширина	x				не менее 165 см		
38	-Зона для кресла-коляски рядом с унитазом	x				не менее 80x120 см		
38	-глубина	x				не менее 120 см		
38	-ширина	x				не менее 80 см		
38	-крючки для костылей (на высоте 120 см с выступом 12 см!)		x			наличие		
38	-опорные поручни	x	x			наличие		
38	-Тактильная направляющая полоса к кабине, осязаемая ногой или тростью (ширина)			x		30 см		
38	-Раковина	x	x			наличие	Да	
38	-высота раковины	x	x			75-85 см	85	
38	-зона у раковины для кресла-коляски (минимальная глубина)	x				не менее 130 см	54	увеличить глубину зоны для кресла-коляски рядом с раковиной до 1,3 м.
38	-зона у раковины для кресла-коляски (минимальная ширина)	x				не менее 85 см	52	увеличить ширину зоны для кресла-коляски рядом с раковиной до 85 см.
38	-опорный поручень	x				наличие	Нет	установить опорные поручни